

# נספח ניהול מי נגר

260-0660696

תוכנית מתאר  
דיר אל אסד












גליון 1 מתוך 1

תחולה	מנחה
תיאור	תכנית
תאריך עריכת הנספח	30/11/2020
קנ"מ	15000

שמות וזחתימות:

עורך הנספח	שם:	זחתימה:
	דאג'י: לביא נסיף מתודסים	

מקרא:

-  גבול אגן חיקות
-  נחלי תמ"א 1
-  רצועת השפעה מוצעת
-  עורף וריחה קיים
-  מעביר מים קיים
-  מובלצינור ניקוז קיים
-  תעלת ניקוז מוצעת
-  מעביר מים מוצע
-  מובלצינור ניקוז מוצע
-  אזור מוצע לשימור נגר וריחות זרימות
-  תוואי ניקוז מוצע בתכנית גובלת

